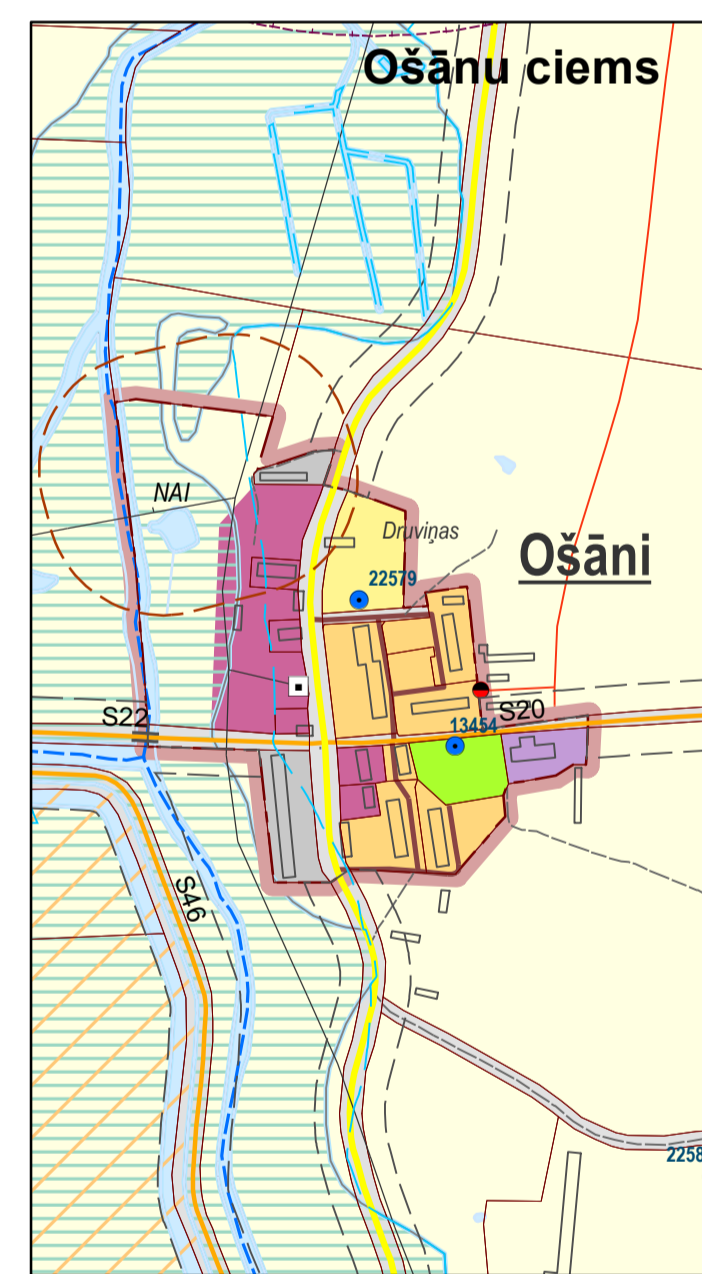
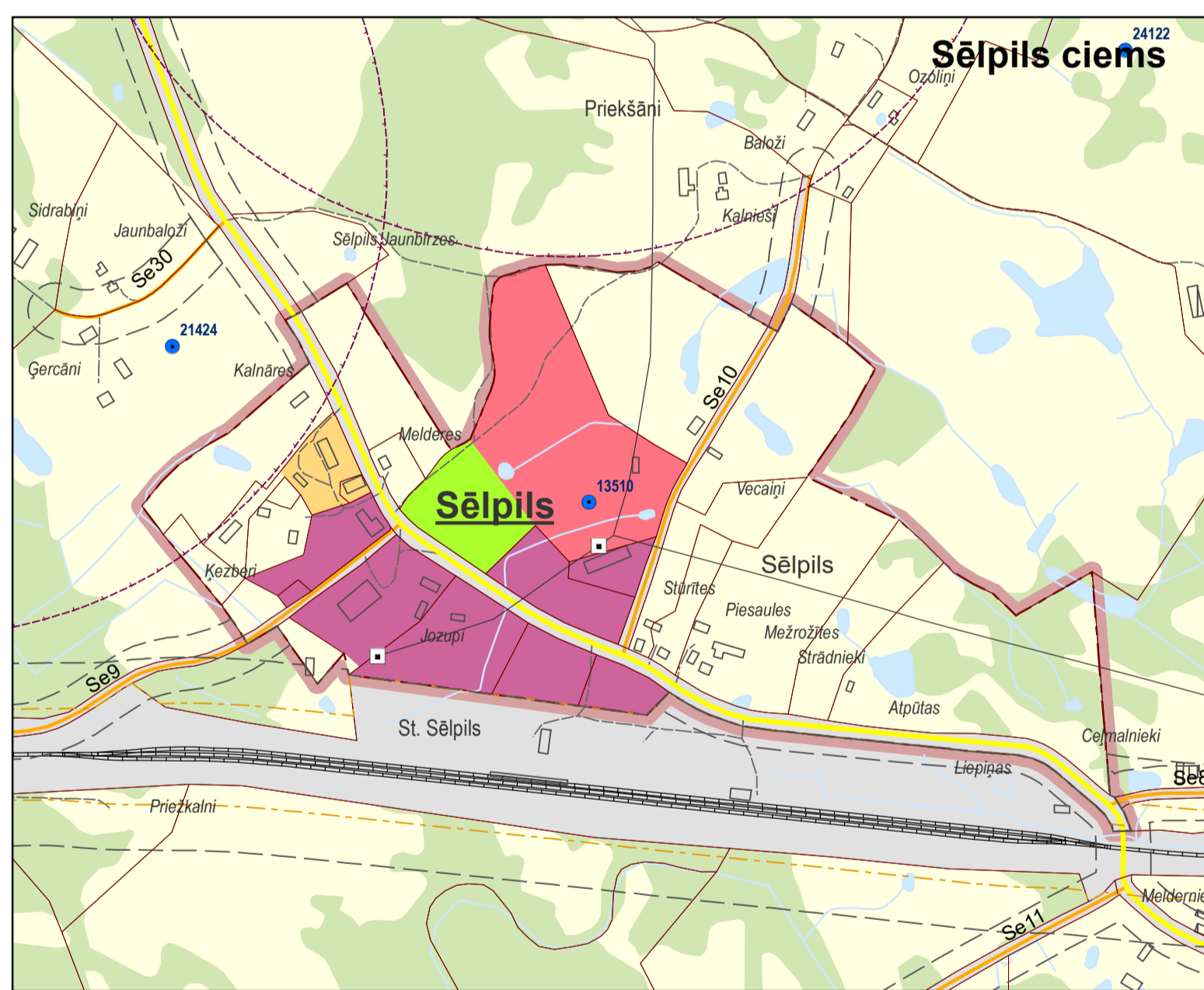
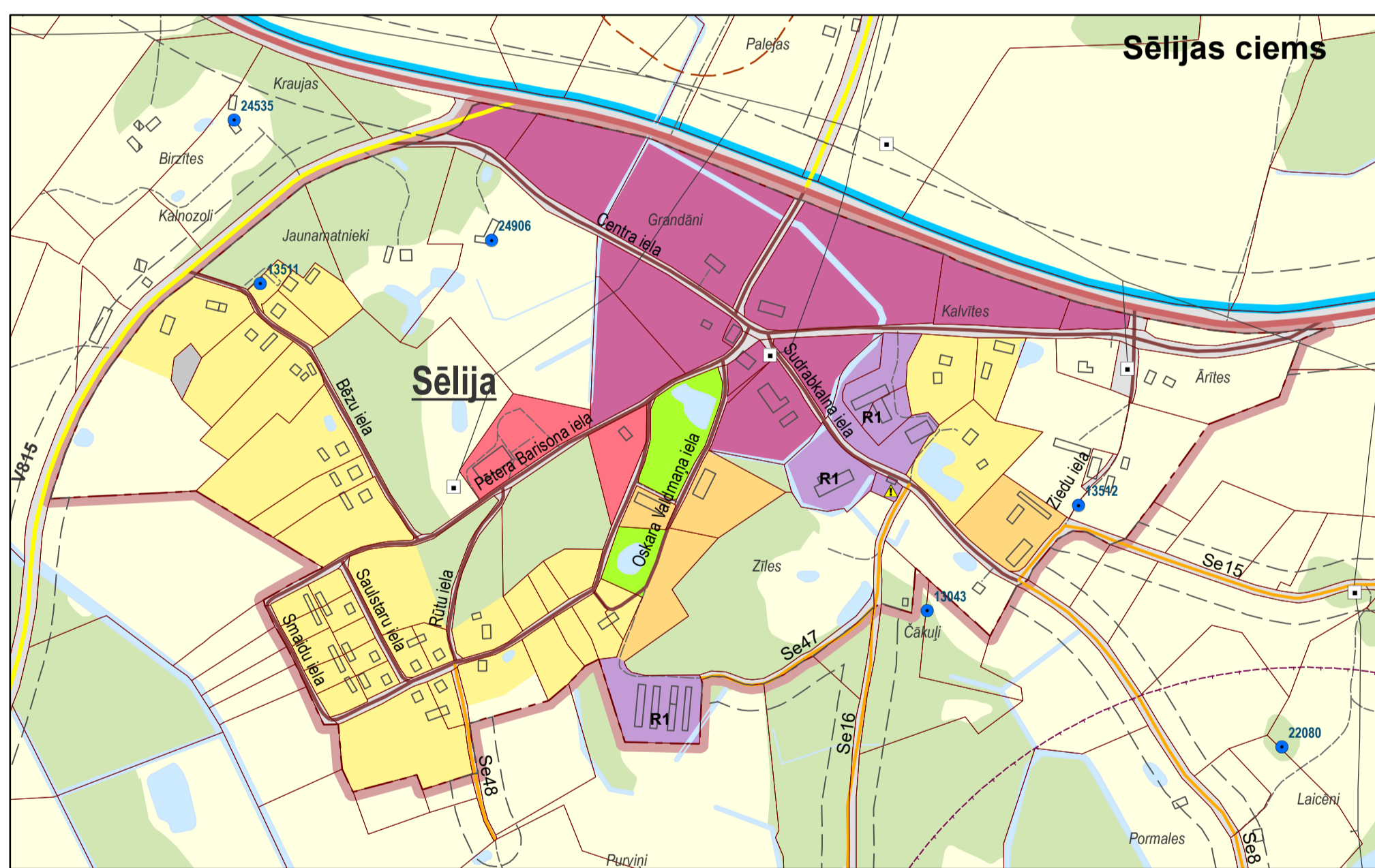
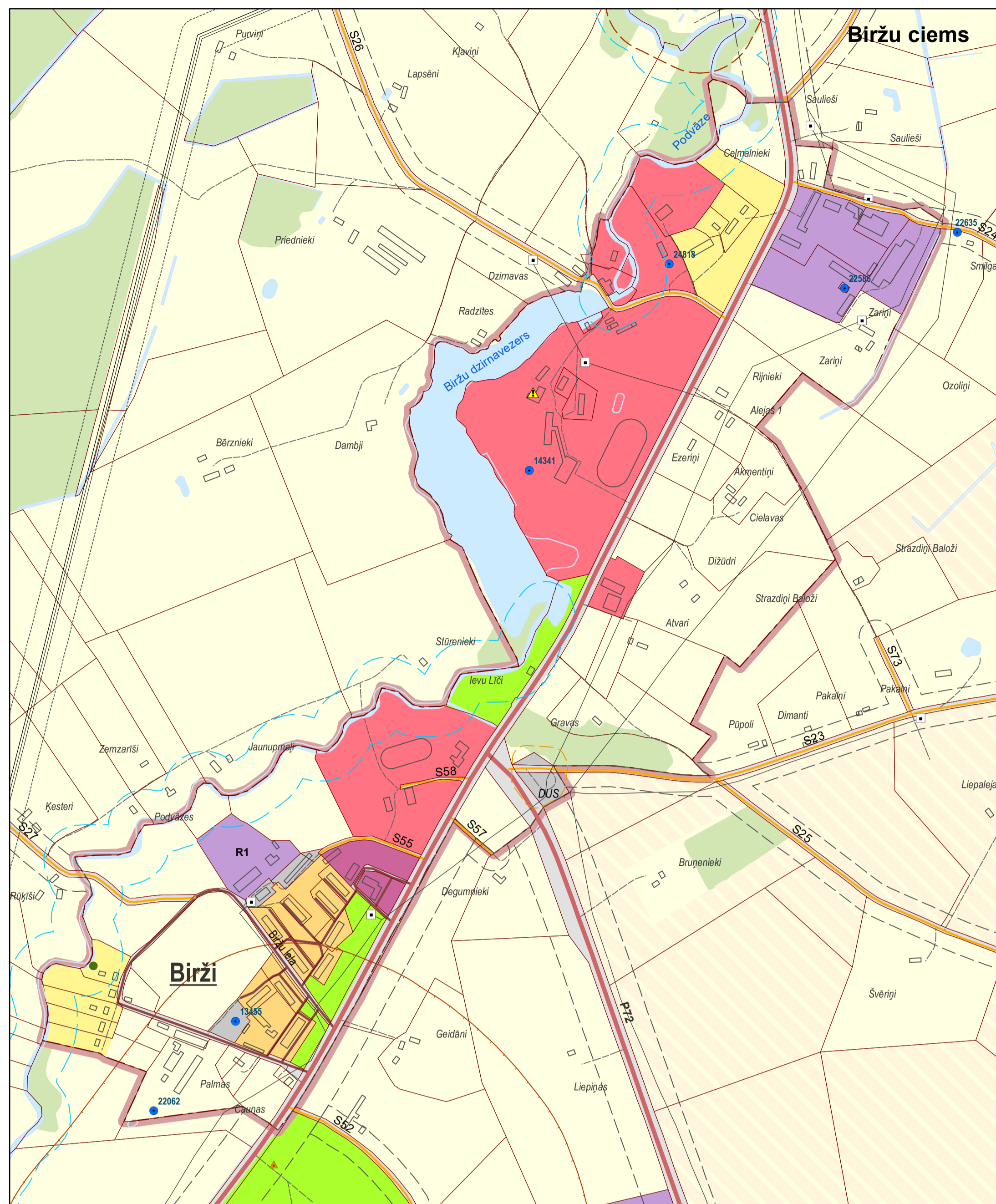
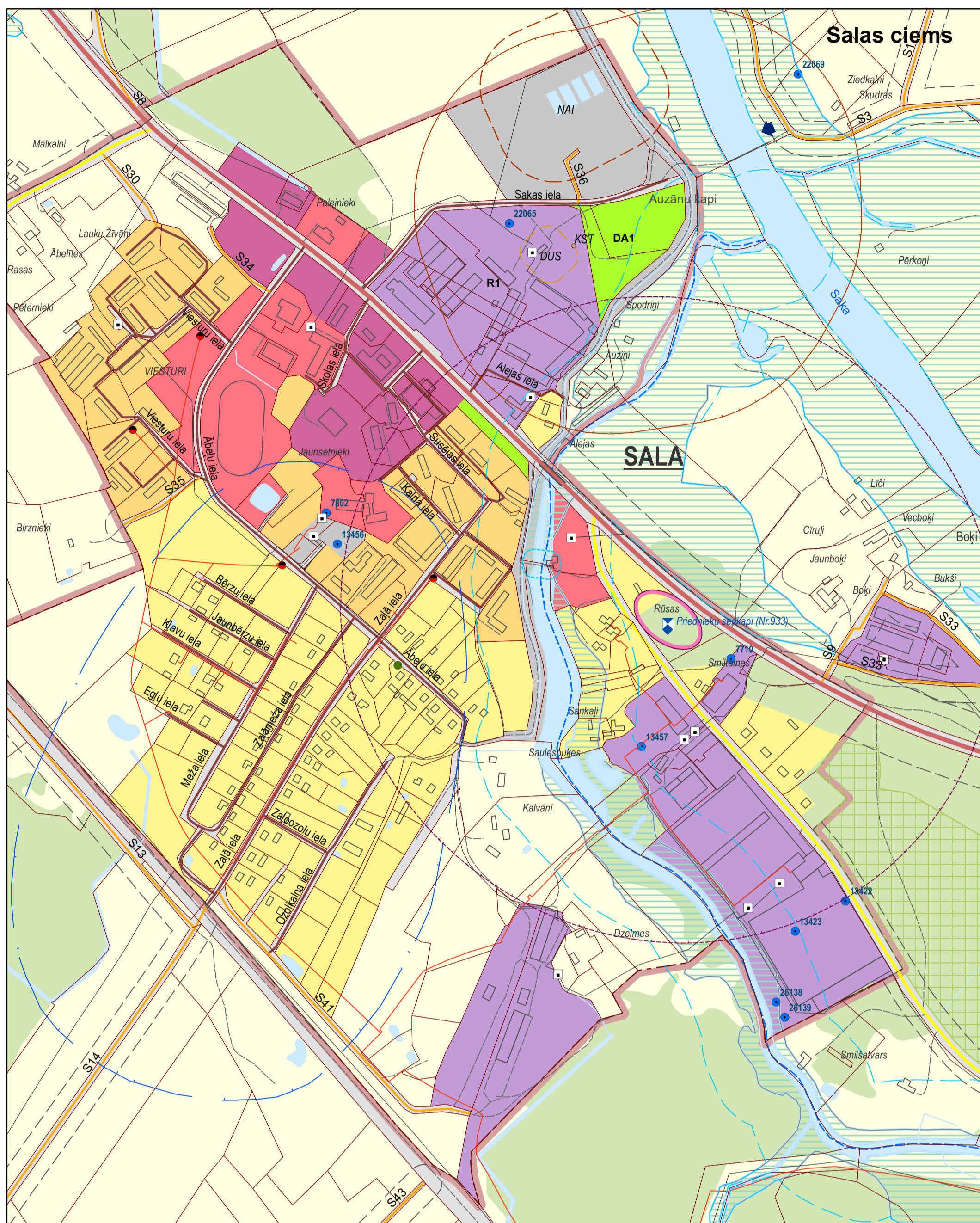


# Salas novada teritorijas plānojums

## Funkcionālais zonējums Salas, Biržu, Ošānu, Sēlijas un Sēlpils ciemiem



### APZĪMĒJUMI

#### Funkcionālās zonas

- Savrupmāju apbūves teritorija (DzS, DzS1)
- Mazstāvu dzīvojamās apbūves teritorija (DzM)
- Publiskās apbūves teritorija (P)
- Jauktas centra apbūves teritorija (JC)
- Rūpnieciskās apbūves teritorija (R, R1, R2)
- Tehniskās apbūves teritorija (TA)
- Transporta infrastruktūras teritorija (TR)
- Dabas un apstādījumu teritorija (DA, DA1)
- Mežu teritorija (M)
- Lauksaimniecības teritorija (L)
- Ūdeņu teritorija (U)

#### Teritorijas ar īpašiem noteikumiem

- Vietējas nozīmes lauksaimniecības teritorija (TIN6)
- Ainaviski vērtīga teritorija (TIN5)

#### Aizsargjoslas

- Ūdensobjektu aizsargjoslas teritorija
- Eksploatacijas aizsargjoslas teritorija ap meliorācijas būvēm un ierīcēm
- Stingra režīma vides un dabas resursu aizsardzības aizsargjoslas teritorija ap pazemes ūdens ņemšanas vietu
- Vides un dabas resursu ķīmiskās aizsargjoslas teritorija ap pazemes ūdens ņemšanas vietu
- Aizsargjoslas teritorija gar autoceļiem
- Eksploatacijas aizsargjoslas teritorija gar dzelzceļu
- Drošības aizsargjoslas teritorija gar dzelzceļu, pa kuru pūrvadā naftu, naftas produktus, bīstamas ķīmiskās vielas un produktus
- Drošības aizsargjoslas teritorija ap degvielas uzpildes staciju un automašīnu degvielas uzpildes iekārtu
- Aizsargjoslas teritorijas gar elektriskajiem tīkliem
- Aizsargjoslas (aizsardzības zonas) teritorija ap kultūras pieminekļi
- Sanitārās aizsargjoslas teritorija ap atkritumu izgāztuvi un notekūdeņu attīrīšanas ietaisi
- Sanitārās aizsargjoslas teritorija ap kapsētu
- Mežu vides un dabas resursu aizsardzības aizsargjoslas teritorija ap Jēkapiļi pilsētu

#### Robežas

- Ciemu robeža
- Zemes vienību robežas

#### Satiksmes infrastruktūra

- Valsts reģionālais autoceļš
- Valsts vietējais autoceļš
- Pašvaldības autoceļš
- Ielas
- VAS "Latvijas valsts meži" ceļi
- Pārējie ceļi
- Dzelzceļš
- Plānotās ielas trasējums

#### Aizsargājamās dabas teritorijas un to objekti

- Īpaši aizsargājamās dabas teritorijas
- Dižkoks

#### Valsts aizsargājamie kultūras pieminekļi

- Piemineklis
- Pieminekļa teritorija

#### Riska teritorijas

- 10% plūdu riska teritorijas
- Potenciāli piesārņota vieta

#### Citi apzīmējumi

- Pieeja publiskajiem ūdeņiem

#### Inženiertīkli un to objekti

- 330kV 330kV elektrolīnija
- 110kV elektrolīnija
- 20kV elektrolīnija
- Vidēja spiediena gāzes vads
- Gāzes regulēšanas punkts
- 20/0.4 kV transformatora apakšstacija
- Ģeodēziskā tīkla punkti
- Polderis "Vēžu polderis"
- Regulētie ūdensobjekti
- 1225 Artēziskais urbums ar numuru
- NAI Notekūdeņu attīrīšanas ietaisis
- KST Kanalizācijas sūkņu stacija
- DUS Degvielas uzpildes stacija

0 0,5 km

PIEZĪMES:  
1. Izmantoti Latvijas Ģeotēpiskās informācijas aģentūras 2014. gadā sagatavotie topogrāfiskās kartes mēroga 1 : 10 000;  
2. Mēroga noteiktības deļ kartē aizsargjoslas līdz 10 metriem netiek attēlotas.  
3. Sīk kartē ir Salas novada teritorijas plānojuma daļa.

PROJEKTA NOSAUKUMS Salas novada teritorijas plānojums	KARTEI NOSAUKUMS Funkcionālais zonējums Salas, Biržu, Ošānu, Sēlijas un Sēlpils ciemiem	KARTE NR. 2
PRĀTĪTĀJS Salas novada dome	CEĻSTRĀDES VAD. I. Gādmane	MĒROGS 1:6000
CEĻSTRĀDĀTĀJĀS PLĀNOŠANĀS EKSPERTI	CEĻSTRĀDĀJA P. Grants	DATŪMS 17.04. 2019.