

## TELPISKĀS ATTĪSTĪBAS PERSPEKTĪVA

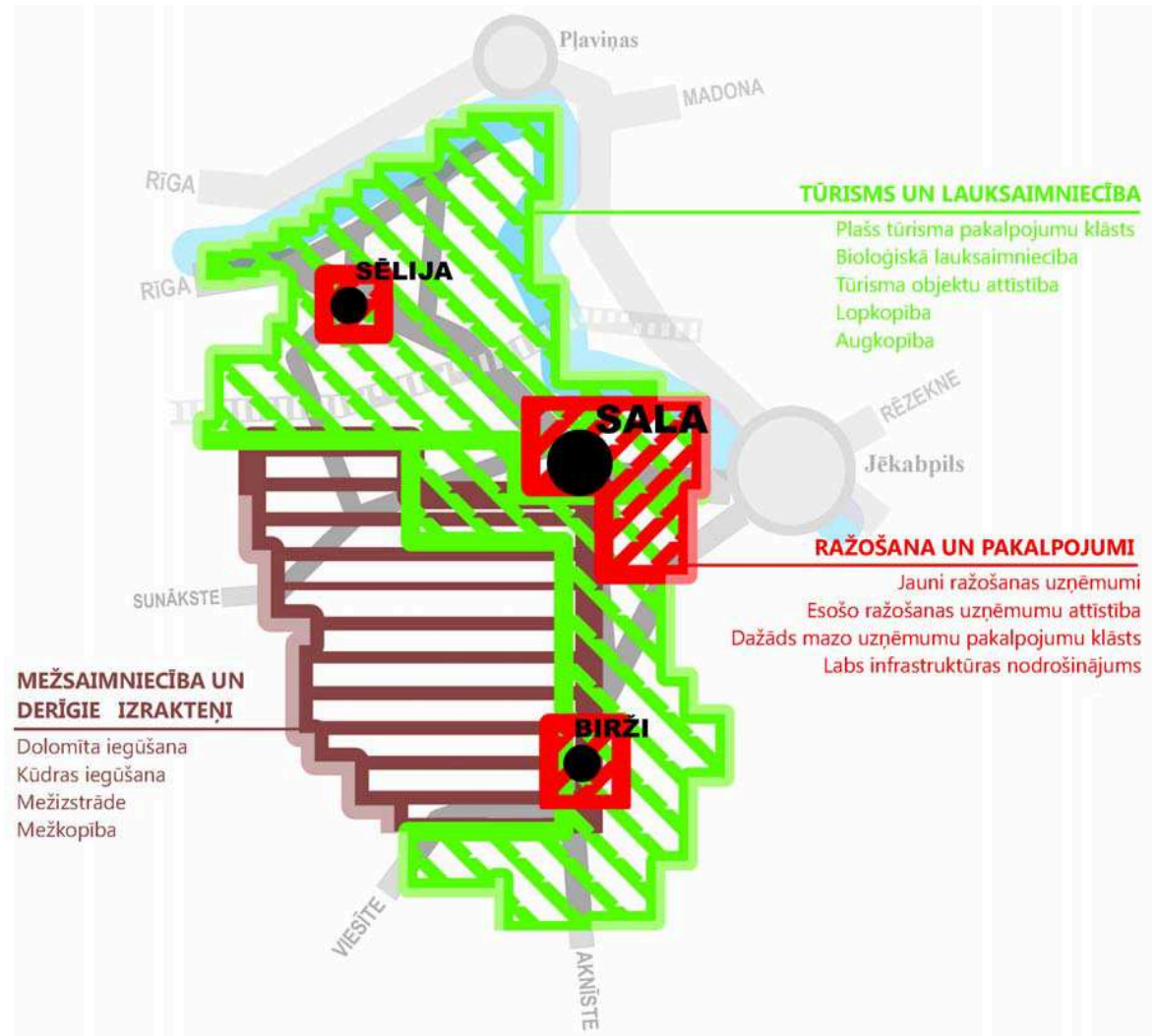
### EKONOMIKA

Izvērtējot esošos resursus, stratēģisko mērķu sasniegšanai, ir nepieciešams novada teritoriju nodalīt trijās ekonomiskās attīstības zonās. Attīstības zonas parādītas attēlā 3.

Ar sarkano krāsu atzīmētās zonas norāda uz teritorijas lielākajām apdzīvotajām vietām - Salu, Birziem, Sēliju un teritoriju ap tām, kur pašreiz jau darbojas dažādi ražošanas un mazie uzņēmumi. Šīs teritorijas ir ērti sasniedzamas ar nepieciešamajām inženierkomunikācijām, kas nodrošinātu jaunu ražošanas un pakalpojumu uzņēmumu veidošanos.

Ar zaļo krāsu atzīmētā zona norāda uz tūrisma un lauksaimniecības attīstību. Šajā zonā atrodas daudz kultūrvēsturisko un ainavisko vērtību, kas ir un būs pievilcīgas tūristiem un novada ciemiņiem. Tāpēc šī zona ir radīta jaunai tūrisma infrastruktūrai un pakalpojumiem, ko nodrošinātu ērtais novietojums un salīdzinoši labā satiksmes infrastruktūra. Šīs zonas vidus un dienviddaļā atrodas arī daudz vērtīgu lauksaimniecības teritoriju, kas pārsvarā tiek izmantotas graudkopībā un piena lopkopībā. Šo teritoriju pateicīgais reljefs, auglīgums, kā arī klimatiskie apstākļi būtu labvēlīgi citu lauksaimnieciskās ražošanas veidu attīstīšanai, piemēram, augļkopībai un dārzenkopībai. Lauksaimniecībai šajā zonā ir liela nozīme, jo tā nodrošina arī lielu daļu iedzīvotājus ar darba iespējām.

Ar brūno krāsu atzīmētajā zonā atrodas lielas mežu



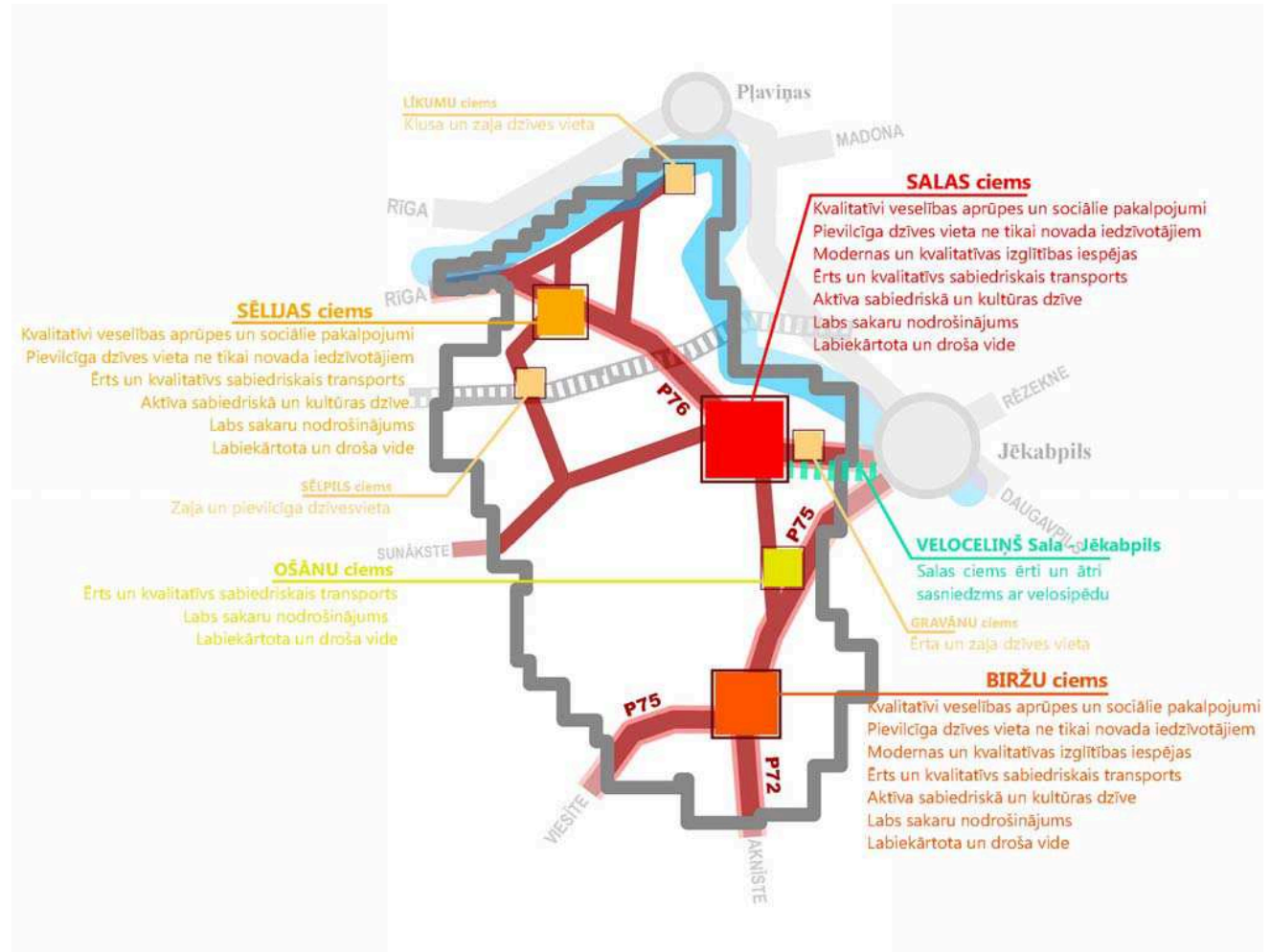
Attēls 3: TELPISKĀS ATTĪSTĪBAS PERSPEKTĪVA - EKONOMIKA

teritorijas un bagātas derīgo izrakteņu atradnes. Šī teritorija būtu pareizi un pārdomāti jāizmanto mežkopībā un derīgo izrakteņu iegūšanā.

## SOCIĀLAIS

Ņemot vērā novada pašreizējo apdzīvotību, pakalpojumu klāstu un Jēkabpils tuvumu, novada centrs ir un paliks Salas ciems. Liela nozīme ir Biržu un Sēlijas ciemiem, kur ir pieejami nozīmīgi pakalpojumi, kas nodrošina ne tikai ciema iedzīvotājus, bet arī apkārtnējo apdzīvoto vietu iedzīvotājus, kur mazā apdzīvotuma rezultātā nav pieejami nepieciešamie pakalpojumi. Tiecoties sasniegt uzstādītos ilgtermiņa stratēģiskos mērķus, novadā attīstītos veselības un sociālie pakalpojumi, izglītības kvalitāte, kultūra, sabiedriskā dzīve un drošība.

Jēkabpils pilsēta daudziem Salas iedzīvotājiem ir darbavieta un dažādu pakalpojumu iegūšanas vieta. Veloceliņa izveidošana starp Salu un Jēkabpili būtu ļoti nozīmīga iedzīvotājiem, kas jau izmanto velosipēdu, lai nokļūtu pilsētā gan tie, kas to vēlas, bet neizmantojot drošības apsvēru dēļ. Tas ļautu ietaupīt finanšu līdzekļus, veicinātu veselīgāku dzīvesveidu un uzlabotu vides kvalitāti.



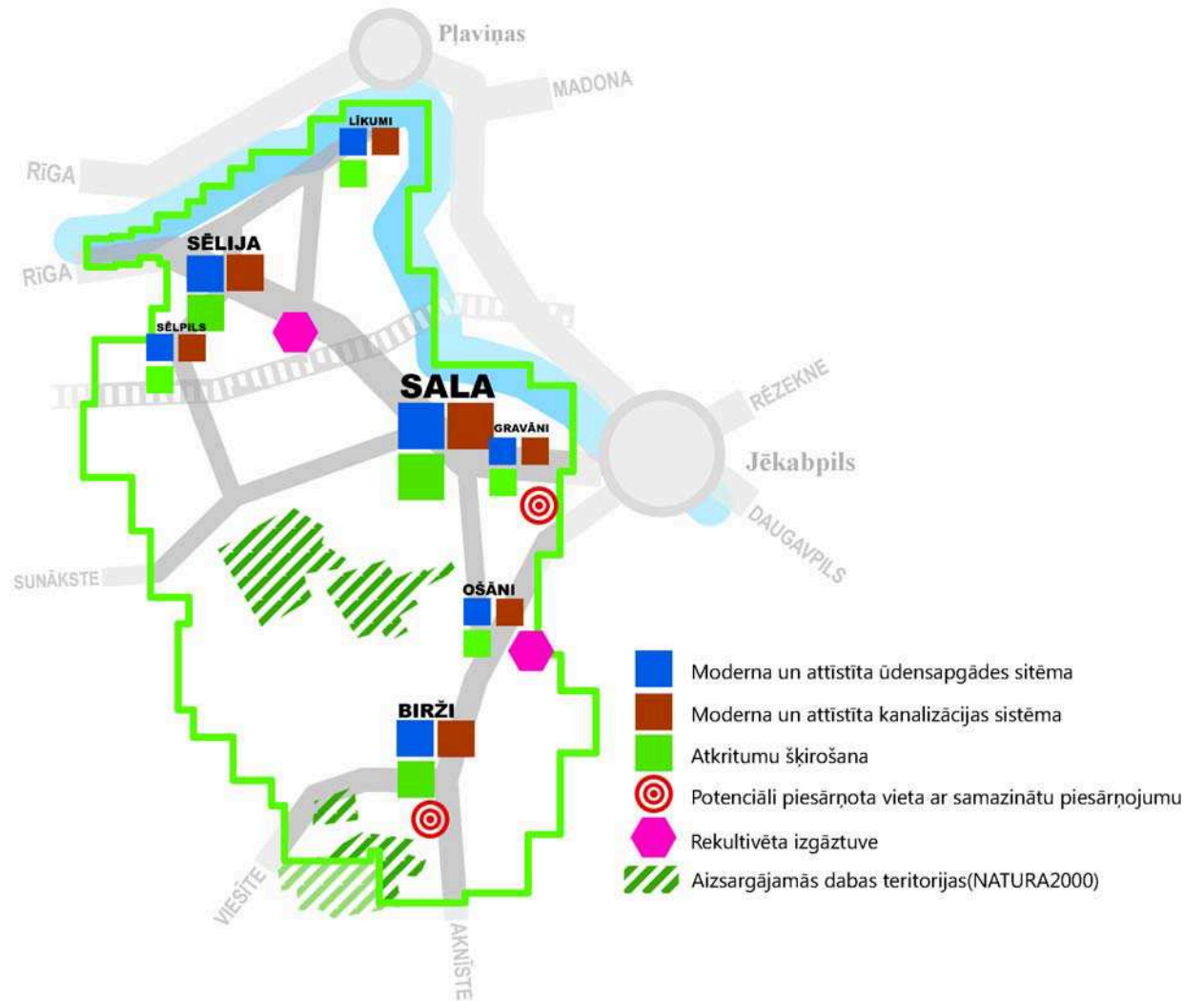
Attēls 4: TĒLPISKĀS ATTĪSTĪBAS PERSPEKTĪVA - SOCIĀLAIS

## VIDE

Ļoti svarīgi ir apzināties, kāda ir vides kvalitāte, jo tas ir viens no dzīves kvalitātes rādītājiem. Lai Salas novads būtu videi draudzīgs ar attīstītu vides kvalitāti, novadā būtu rekonstruējamas ūdensapgādes un kanalizācijas sistēmas, veikta slēgto atkritumu izgāztuvju rekultivācija un iedzīvotājus jāveicina šķirot atkritumus. Atkritumu šķirošana nav iedomājama bez pašvaldības atbalsta un līdzdalības.

Novada teritorijā ir lielas mežu teritorijas, kas būtu pareizi un pārdomāti jāapsaimnieko izvairoties no milzu izciršanas. Bez mežu teritorijām novadu veido arī unikālā Sēlijas ainava, kas būtu saudzējama un pareizi kopjama.

Lielu ietekmi uz vidi atstāj esošās potenciāli piesārņotās vietas, kur piesārņojums tuvāko gadu laikā būtu jāmazina.



Attēls 5: TELPISKĀS ATTĪSTĪBAS PERSPEKTĪVA - VIDE