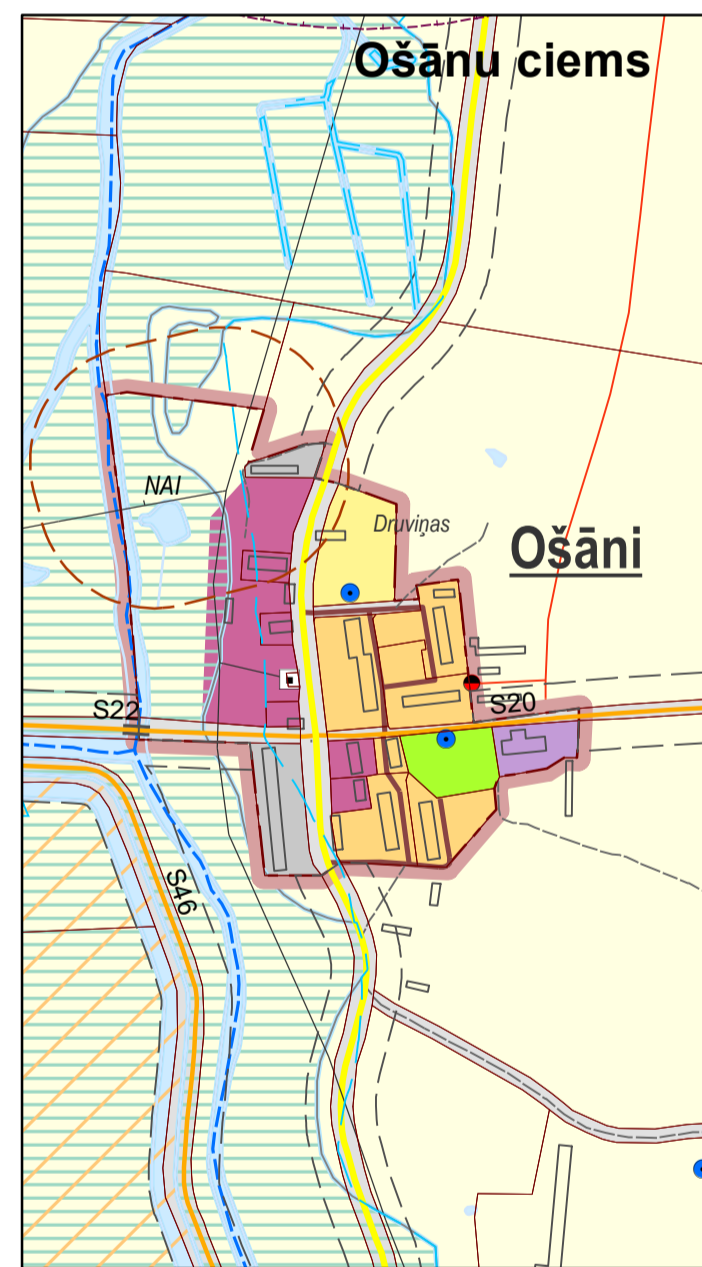
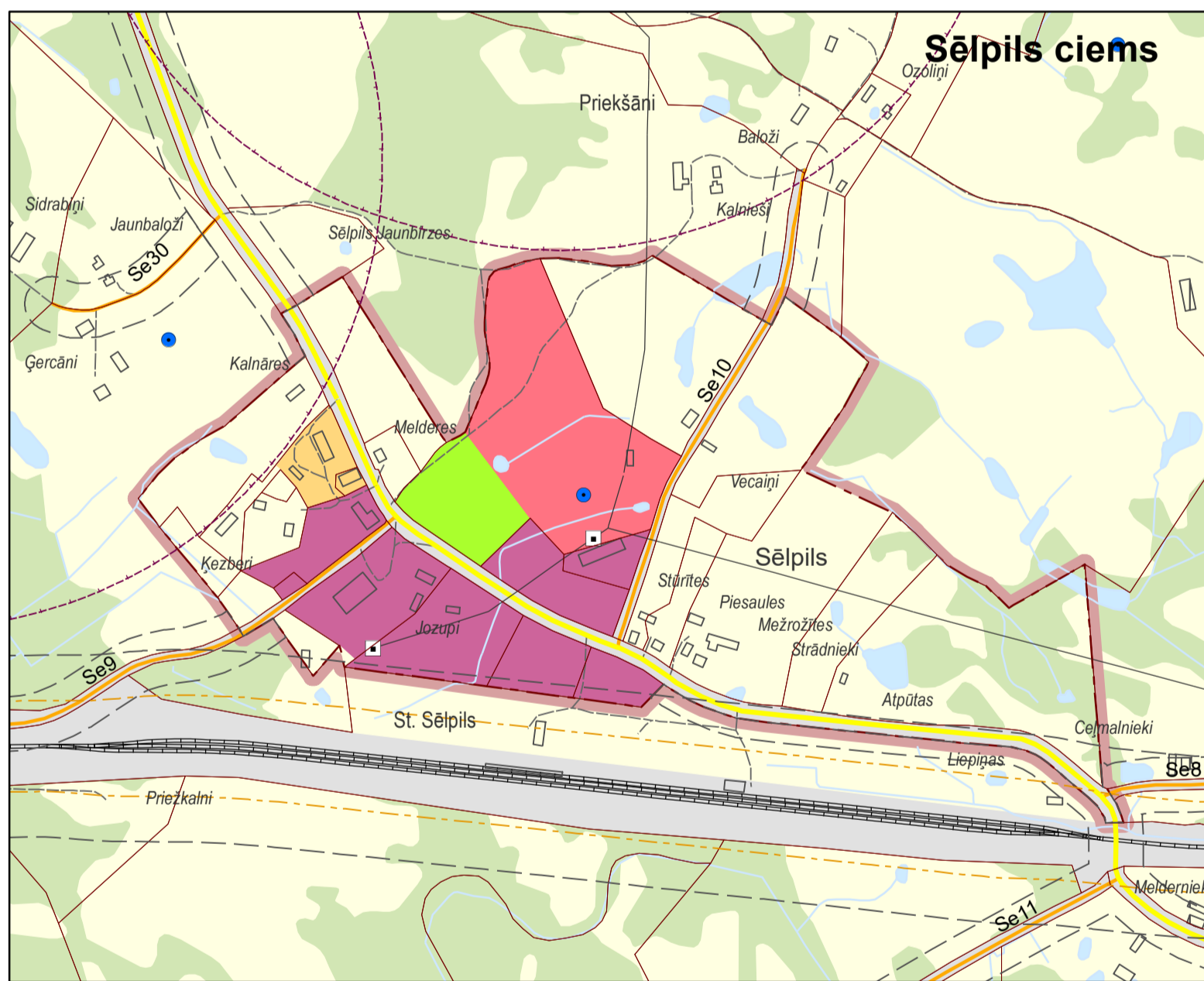
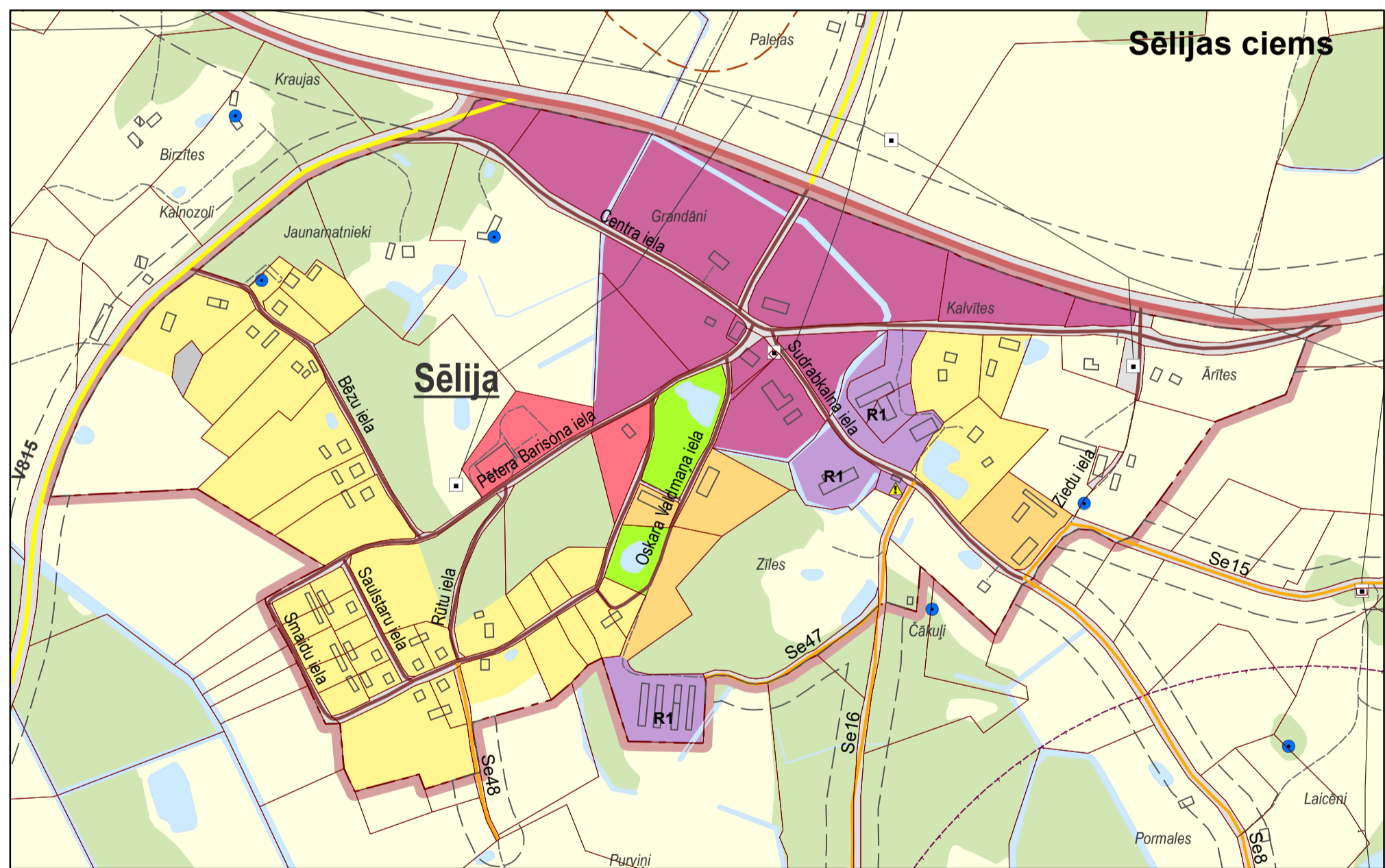
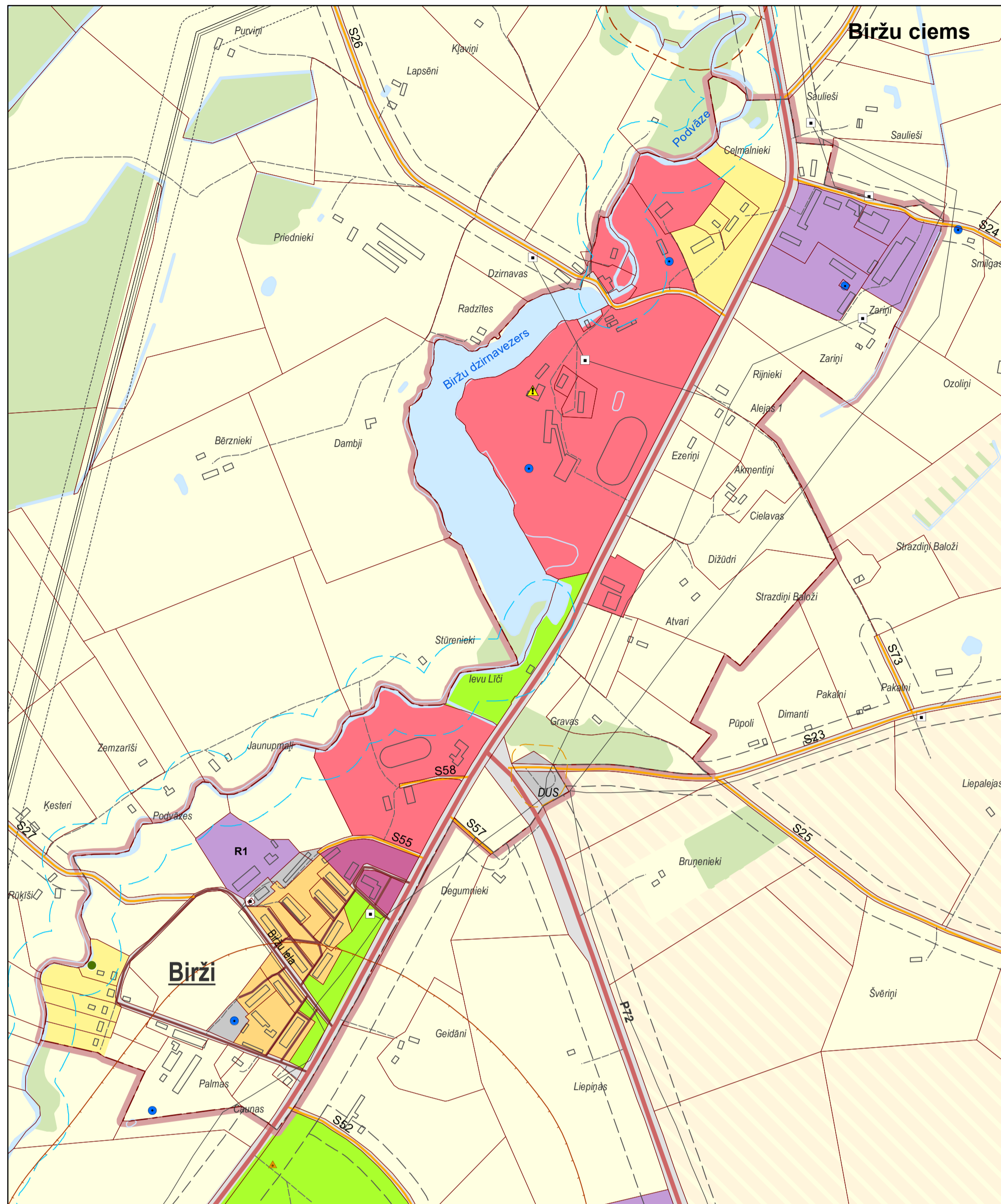
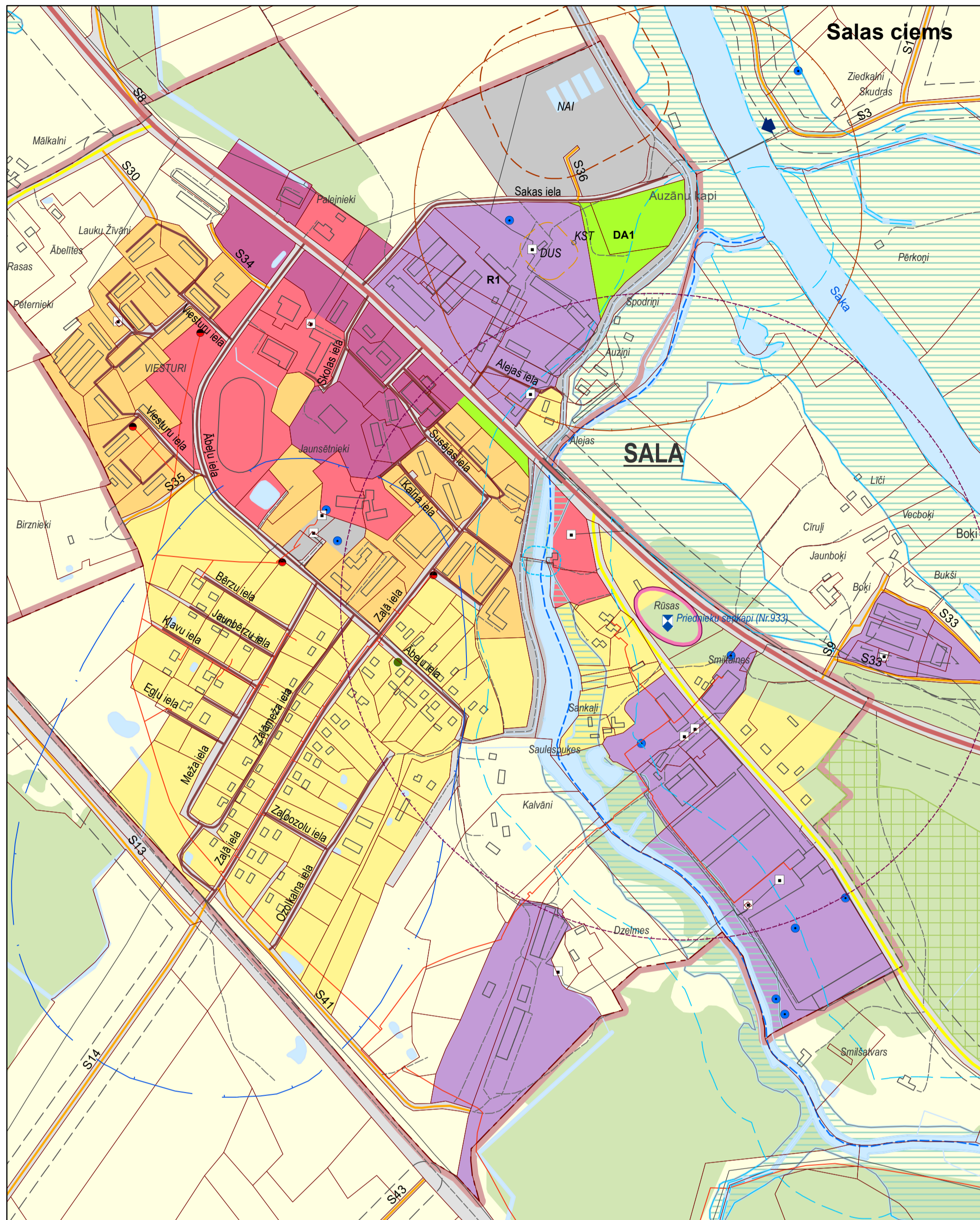


# Salas novada teritorijas plānojums

Funkcionālais zonējums Salas, Biržu, Ošānu, Sēlijas un Sēlpils ciemiem

redakcija 1.0



## APZĪMĒJUMI

### Funkcionālās zonas

- Savrupmāju apbūves teritorija (DzS, DzS1)
- Mazstāvu dzīvojamās apbūves teritorija (DzM)
- Publiskās apbūves teritorija (P)
- Jauktas centra apbūves teritorija (JC)
- Rūpnieciskās apbūves teritorija (R, R1, R2)
- Tehniskās apbūves teritorija (TA)
- Transporta infrastruktūras teritorija (TR)
- Dabas un apstādījumu teritorija (DA, DA1)
- Mežu teritorija (M)
- Lauksaimniecības teritorija (L)
- Ūdeņu teritorija (U)

### Teritorijas ar īpašiem noteikumiem

- Vietējās nozīmes lauksaimniecības teritorija (TIN6)

### Robežas

- Ciemu robeža
- Zemes vienību robežas

### Aizsargjoslas

- Ūdensobjektu aizsargjoslas teritorija
- Aizsargjoslas teritorija ap purvjiem
- Eksploatācijas aizsargjoslas teritorija ap meliorācijas būvēm un ierīcēm
- Stingra režīma vides un dabas resursu aizsardzības aizsargjoslas teritorija ap pazemes ūdens ņemšanas vietu
- Vides un dabas resursu ķīmiskās aizsargjoslas teritorija ap pazemes ūdens ņemšanas vietu
- Aizsargjoslas teritorija gar autoceļiem
- Eksploatācijas aizsargjoslas teritorija gar dzelzceļu
- Drošības aizsargjoslas teritorija gar dzelzceļu, pa kuru pārvadā naftu, naftas produktus, bīstamas ķīmiskās vielas un produktus
- Drošības aizsargjoslas teritorija ap degvielas uzpildes staciju un automašīnu degvielas uzpildes iekārtu
- Aizsargjoslas teritorijas gar elektriskajiem tīkliem
- Aizsargjoslas (aizsardzības zonas) teritorija ap kultūras pieminekļi
- Sanitārās aizsargjoslas teritorija ap atkritumu izgāztuvi un notekūdeņu attīrīšanas ietaisi
- Sanitārās aizsargjoslas teritorija ap kapsētu
- Mežu vides un dabas resursu aizsardzības aizsargjoslas teritorija ap Jēkapils pilsētu

### Satiksmes infrastruktūra

- Valsts reģionālais autoceļš
- Valsts vietējais autoceļš
- Pašvaldības autoceļš
- ielas
- VAS "Latvijas valsts meži" ceļi
- Pārējie ceļi
- Dzelzceļš
- Plānotās ielas trasējums

### Aizsargjamās dabas teritorijas un to objekti

- Īpaši aizsargjamās dabas teritorijas
- Dižkoks

### Valsts aizsargjamie kultūras pieminekļi

- Piemineklis
- Pieminekļa teritorija

### Riska teritorijas

- 10% plūdu riska teritorijas
- Potenciāli piesārņota vieta

### Citi apzīmējumi

- Pieeja publiskajiem ūdeņiem

### Inženiertīkli un to objekti

- 330kV 330kV elektrolīnija
- 110kV elektrolīnija
- 20kV elektrolīnija
- Vidēja spiediena gāzes vads
- Gāzes regulēšanas punkts
- 20/0.4 kV transformatora apakšstacija
- Ģeodēziskā tīkla punkti
- Polderis "Vēžu polderis"
- Regulētie ūdensobjekti
- Artēziskais urbums
- NAI Notekūdeņu attīrīšanas ietaisis
- KST Kanalizācijas sūkņu stacija
- DUS Degvielas uzpildes stacija

PIEZĪMES:  
1. Izmantoti Latvijas Ģeotelpiskās informācija aģentūras 2018.gadā sagatavotie topogrāfiskās kartes mērogā 1 : 10 000;  
2. Mēroga noteiktības def kartē aizsargjoslas līdz 10 metriem netiek attēlotas;  
3. Šī karte ir Salas novada teritorijas plānojuma daļa.

0 0,5 km

PROJEKTA NOSAUKUMS	KARTEI NOSAUKUMS	KARTE NR.
Salas novada teritorijas plānojums	Funkcionālais zonējums Salas, Biržu, Ošānu, Sēlijas un Sēlpils ciemiem	2
PASŪTĪTĀIS	ESTRĀDĒS VAD. I. Gādmāne	MĒROGS
Salas novada dome	PROJ. VAD. P. Grants	1:6000
ESTRĀDĀTĀJĀS	ESTRĀDĀJĀLA P. Grants	DATŪMS
PLĀNOŠANĀS EKSPERTI	+371 29209638 br@planosana.lv www.planosana.lv	8.06.2018.